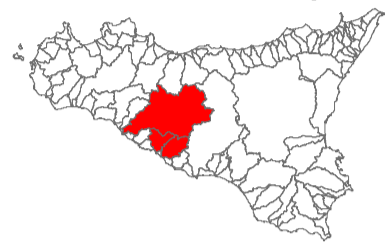


REPUBBLICA ITALIANA
Regione Siciliana
Presidenza della Regione Siciliana
Autorità di Bacino del Distretto Idrografico della Sicilia
Servizio 3 "ASSETTO DEL TERRITORIO"
Aggiornamento del Piano Stralcio di Bacino
per l'Assetto Idrogeologico (P.A.I.)
(Art. 68 commi 4 bis e 4 ter del D.Lgs. 3 Aprile 2006, n. 152 e ss. mm. ii.)

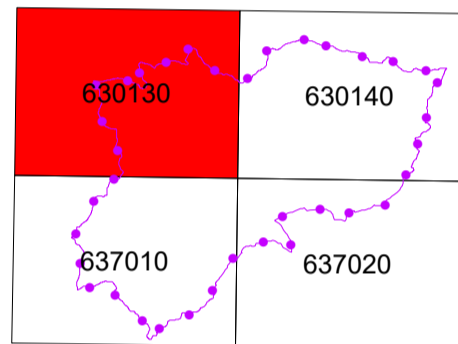
Conferenza Operativa del 02/09/2025
(Art. 3, comma 3 L.R. n. 8 del 08/05/2018)

Delibera n. 250 del 12/09/2025

GEOMORFOLOGIA
COMUNE DI RACALMUTO



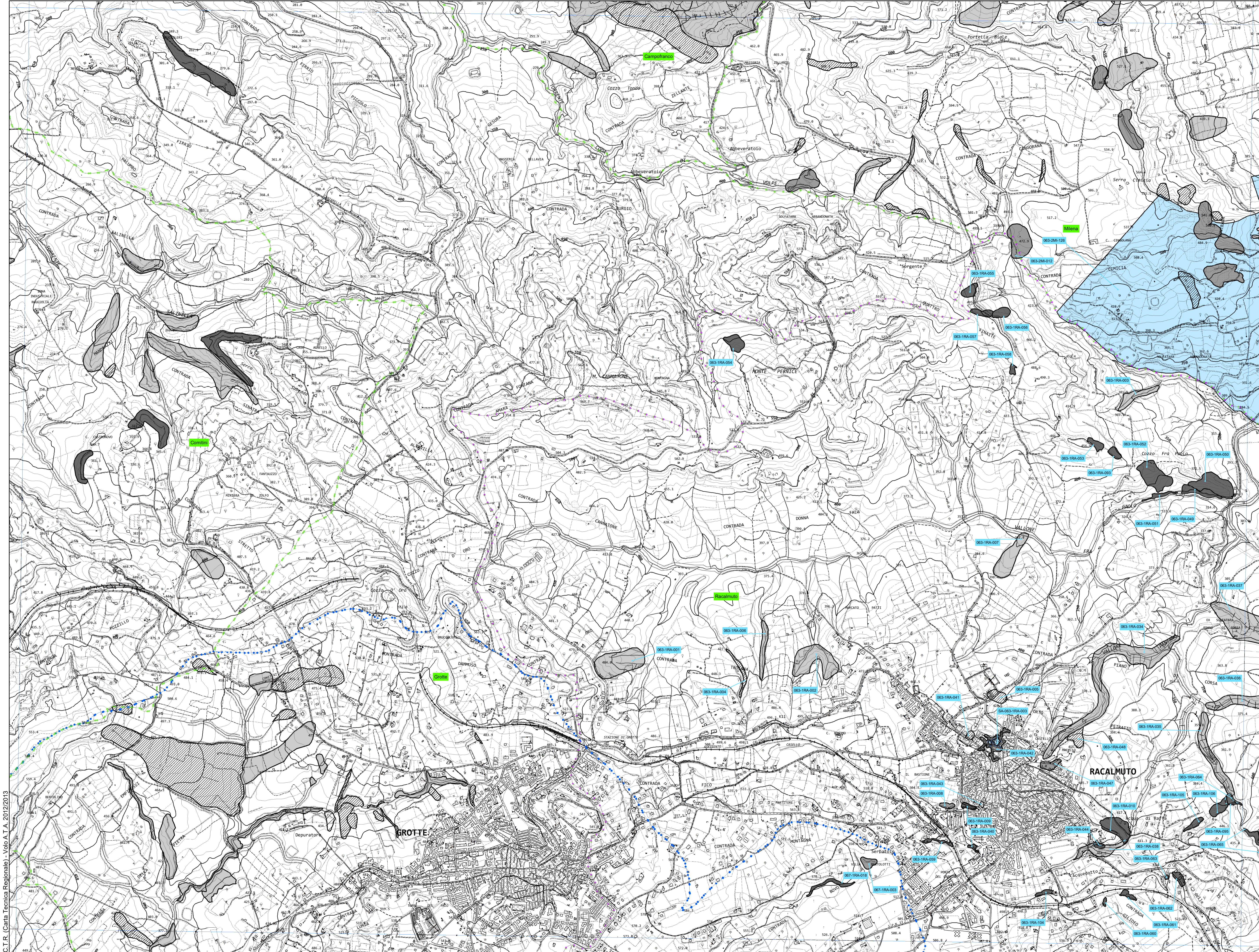
CTR N. 630130 - SCALA 1:10.000
CARTA DELLA PERICOLOSITA'



LEGENDA

LIVELLI DI PERICOLOSITA'

- P0 basso
- P1 moderato
- P2 medio
- P3 elevato
- P4 molto elevato
- Sito di attenzione; fascia di rispetto per probabile evoluzione del dissesto
- Area interessata dagli interventi di mitigazione del rischio
- Limite sito di attenzione SA-063-1RA-003
- Limite di pericolosità, sito di attenzione e/o fascia di rispetto coperta da area a pericolosità
- Limite bacino idrografico
- Limite area territoriale
- Limite comunale
- Limite del comune oggetto di aggiornamento



C.T.R. (Carta Tecnica Regionale) - Volo A.T.A. 2012/2013